







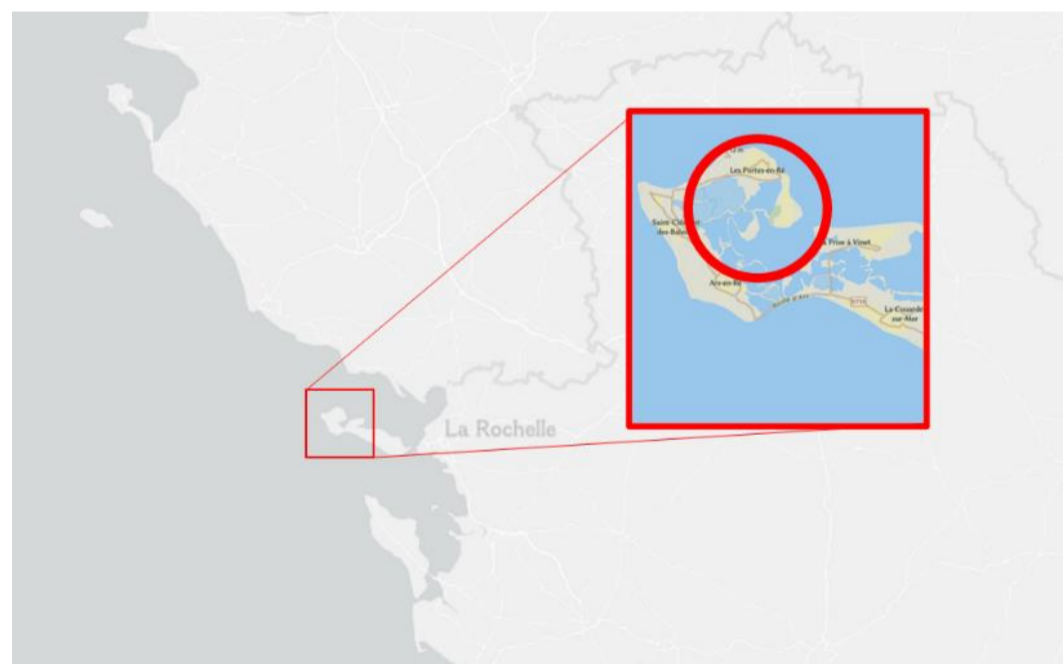
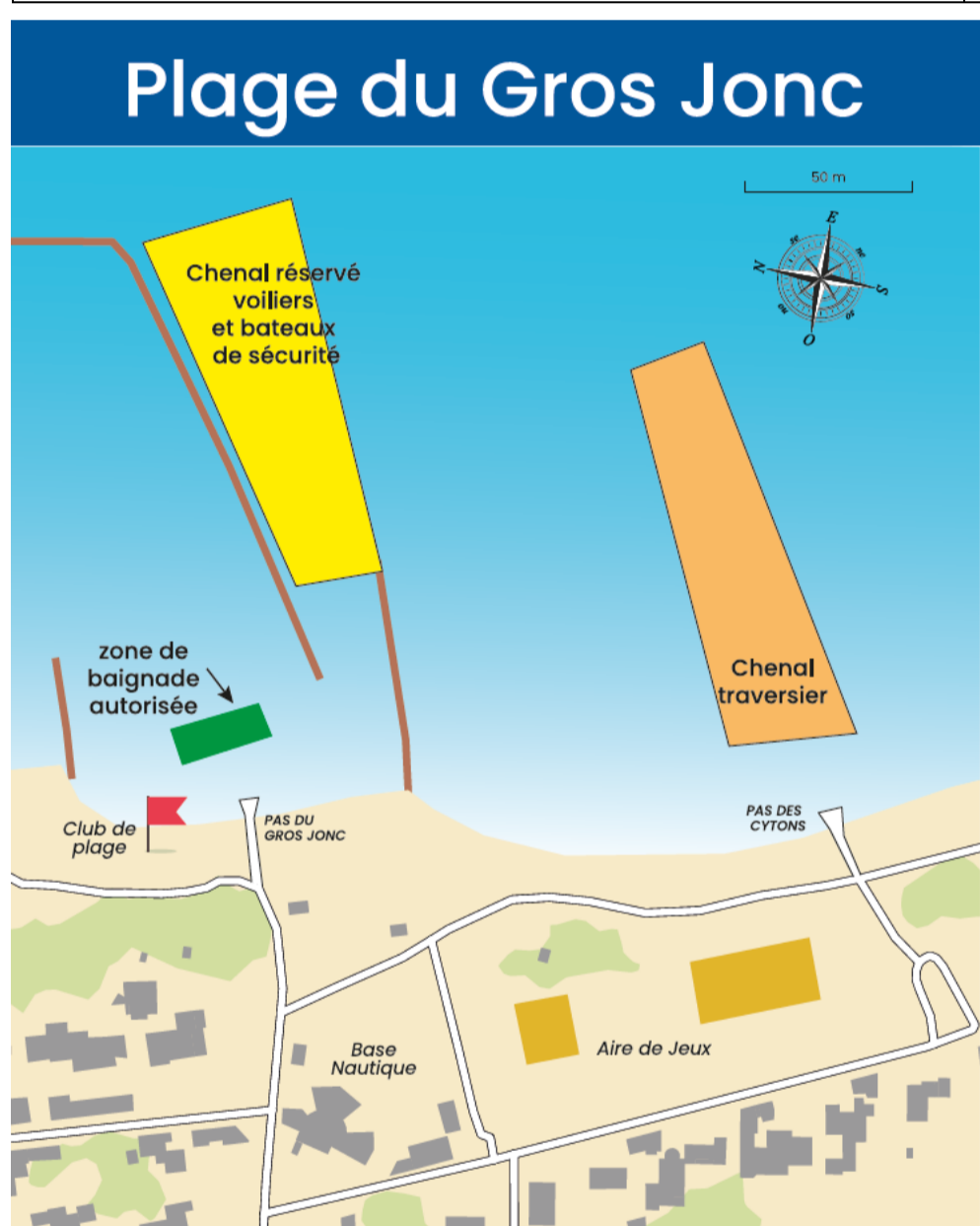


## SYNTHÈSE PROFIL DE BAINNADE

### PLAGE DU GROS-JONC

Caractéristiques de la baignade	Historique de la qualité de l'eau de baignade Directive 2006/7/CE			
<p><b>Nom de baignade :</b> Plage du Gros-Jonc  <b>Commune :</b> Les Portes-en-Ré  <b>Département :</b> Charente-Maritime  <b>Région :</b> Nouvelle-Aquitaine  <b>Responsable :</b> Monsieur Le Maire  <b>Heures de surveillance :</b> PLAGE NON SURVEILLÉE  <b>Fréquentation pendant la saison balnéaire :</b> Haute  <b>Accès animaux :</b> Chiens interdits sur la plage du 1<sup>er</sup> juin au 30 septembre de 10h à 19h30</p>	2022	2023	2024	2025
				
	Description des épisodes de pollution au cours des quatre dernières années : <b>sans objet</b>			
	 Suffisante	 Insuffisante	 Excellente	 Bonne



#### Inventaire des sources potentielles de pollution – Mesures de gestion

Sources	Impact	Distance de la zone de baignade	Indicateurs	Procédures	Mesures de gestion préventive	Mesures de réduction des pollutions
Rejet station d'épuration	Faible	A moins d'1km	Résultats des bilans d'autosurveillance	Mise en place d'une cellule de crise en cas de dysfonctionnement	Réalisation d'une modélisation du rejet d'eaux traitées venant de la station d'épuration	Mise en place par la SAUR des moyens nécessaires au retour à la normal du fonctionnement de la station d'épuration
Pollutions diffuses (déchets, fréquentation, déjections canines)	Faible à fort	Variable	Résultats d'analyses : dénombrement E.Coli/Entéro	Communication – Fermeture de la plage si nécessaire	Campagne d'information au public	Poursuivre le nettoyage régulier de la plage